CARTE DES CONTRAINTES D'HABITAT
Commune de TAVERNY

- Parcelle sans contrainte d'habitat
- Habitation en contre bas de la route (>1.5m)
- Habitation en contre bas de la parcelle
- Contrainte d'aménagement (moyenne)
- Contrainte de surface (forte)
- Pente générale
- Secteur d'étude
- Limite communale

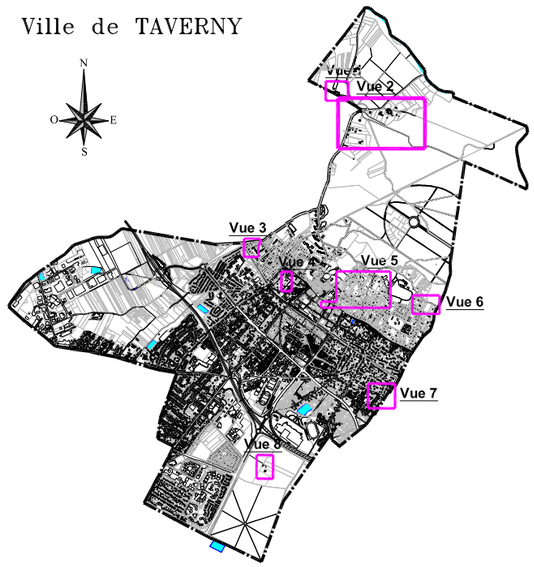

Vue 3 - Chemin de la Croix Picheleux

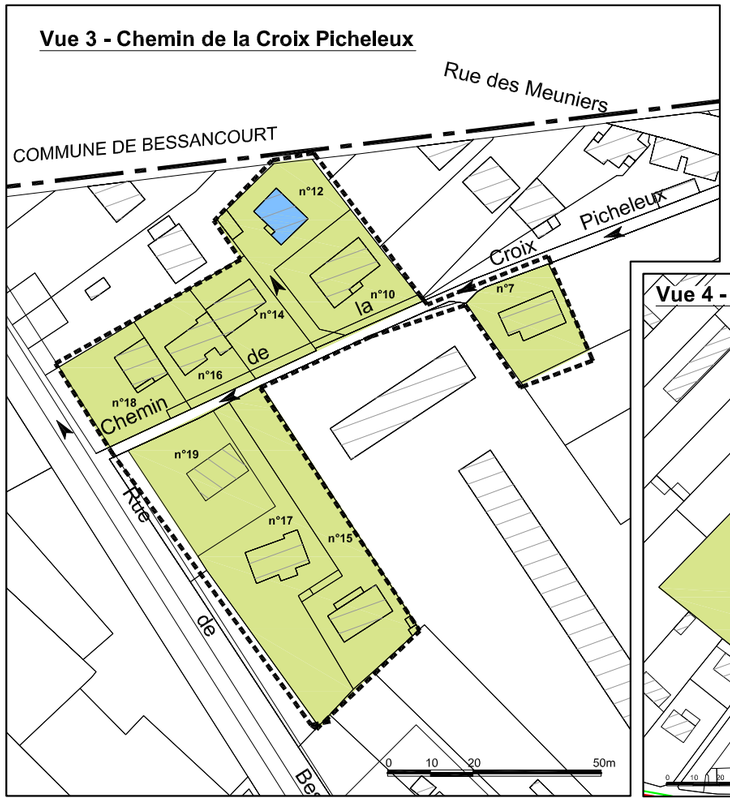

Vue 4 - Ruelle Huré

Vue 5 - Secteur des Goberges

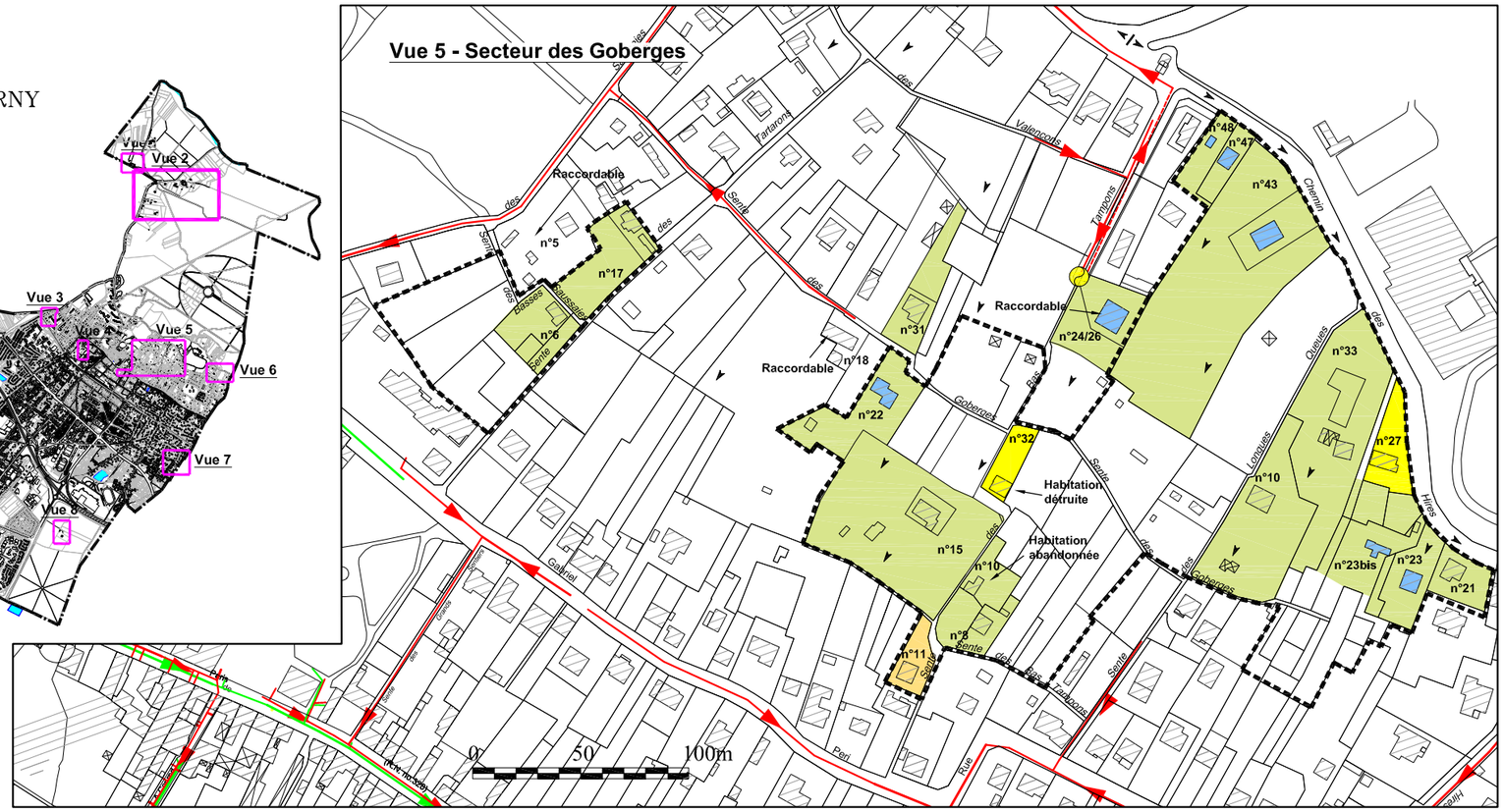

Vue 1 - Chemin de Frepillon

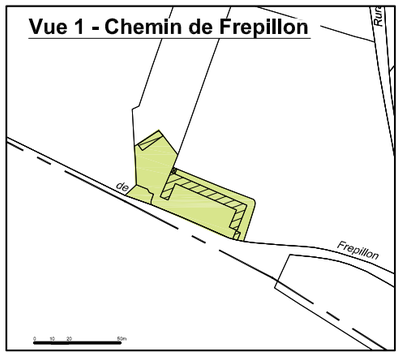

Vue 2 - Route de Béthemont - Chemin de Montubois

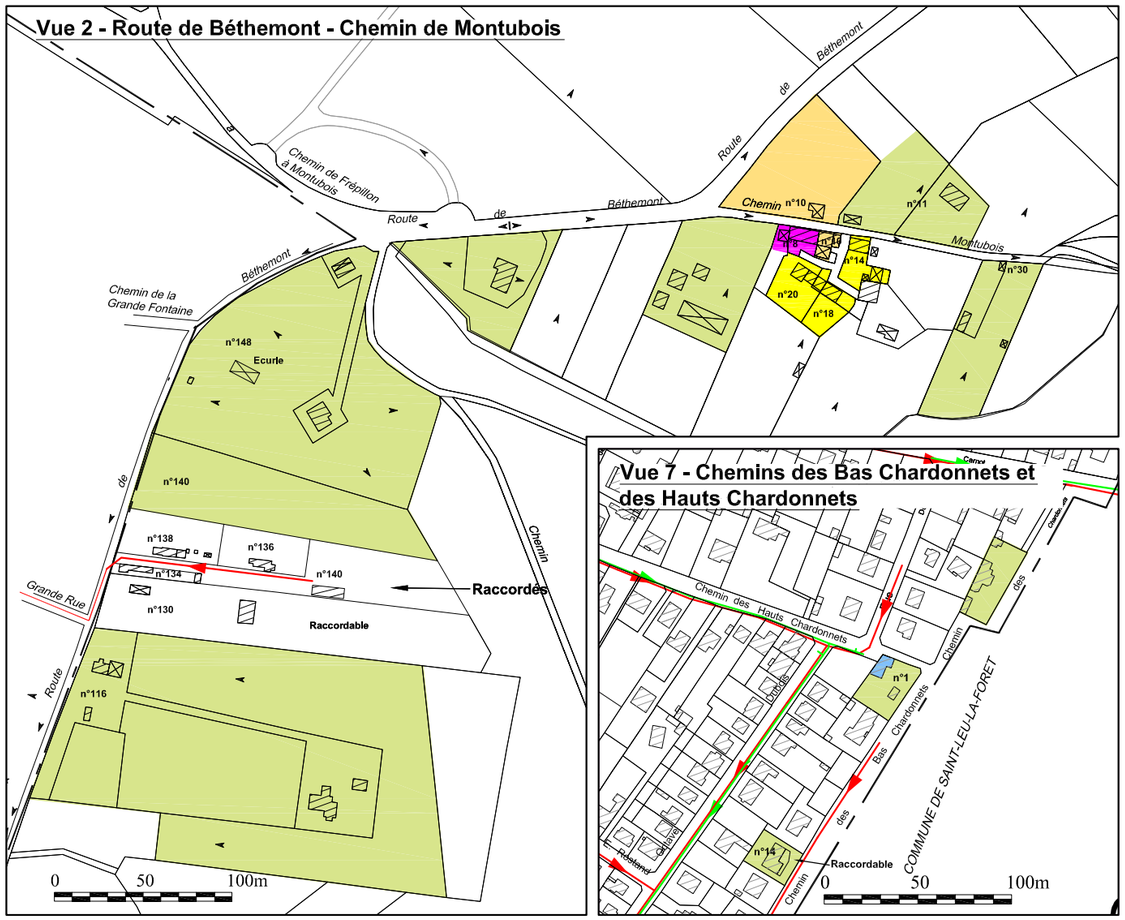

Vue 6 - Chemin Claies

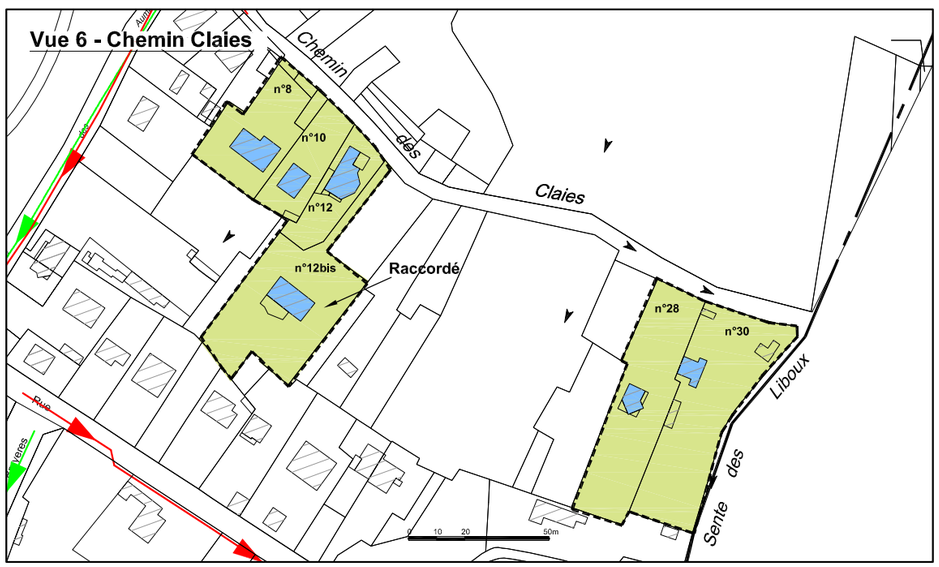

Vue 8 - Château de Boissy

Vue 7 - Chemins des Bas Chardonnets et des Hauts Chardonnets